

410 1326 11367 E 960



Stamp Duty paid under the Indian Stamp Act 1899 as amended by Lot III of 1922 and Section 83 (1) of the Calcutta Improvement Act 1911 Schedule  
 Stamp Duty paid under the Indian Stamp Act 1899 as amended in 1964 Rs. 223.25  
 Additional duty Paid under the Calcutta Improvement Act 1911 Rs. 29.30 P  
 Total Rs 31265-

00BB 750207

Sub-Registrar  
 10.10.96

A 2717-  
 E 7-  
 H 28-  
 M 10 4-  
 2756-  
 800 504  
 802 604  
 1104

13895  
 446,500  
 has been received from Kanwar Kaya  
 s/s 41 & 42 of 1964 Act, and the instrument is duly stamped by Chaitan No. 066219  
 Dated 8.10.96  
 He. Jay Basmal

Collector, s/s 41 & 42 of 1964 Act  
 South 24 Parganas, Alipore

মঃ ১, ৪৬, ০০০.০০ দুই লক্ষ আটচল্লিশ হাজার টাকা মূল্যের -  
 নিম্নলিখিত স্মারক বিক্রয় কোবালার দলিল :-

কোবালার গুহিতা :-

১। শ্রী কংসারী কয়াল, ২। শ্রী কর্ণ কয়াল, উভয়ের পিতা মৃত গৌর চন্দ্র কয়াল, উভয়ের জাতি - হিন্দু, পেশা - ব্যবসা, মাং - ৫২।২, রায়নগর - ২, মস্করপাড়া, বাঁশদ্রোণী, পোঃ - বাঁশদ্রোণী, থানা - রিজেন্টপার্ক, কলিকাতা - ৭০০০৭০।

Handwritten notes and signatures on the left side of the document, including 'A 2717', 'Sub Registrar', and various dates and initials.

Handwritten notes and signatures on the right side of the document, including 'A 2717', 'E 7', 'H 28', 'M 10 4', '2756', and '13895'.

Sl. No. 11367(7) dt. 23/9/96  
 Sold to Sri/Smt. Kangsar, Kayal Saran  
 Address 57/2 Rajanagar, Brahmapara  
 Rs. 15000/-



Presented for Registration, B1  
 5-50 A.M. on the 24th day of Sept. 1996.

at the Sub-Registrar Office, Brahmapara, South 24 Parganas, West Bengal.

at the private residence of Nirmal Chandra Mukherjee  
 Name N. H. Maitra  
 B/o, W/o, D/o [Redacted]  
 of 15, Kankarpara, Calcutta - 700046  
 Dist. South 24 Parganas  
 by Caste Hindu  
 by Profession Retd. Govt. Service

Power of attorney  
 of 1996 authenticated by  
 Registrar of South 24 Parganas

Sub-Registrar  
 South 24 Parganas, Alipore

24.9.96

Nirmal Chandra Mukherjee

[Signature]

Nirmal Chandra Mukherjee

Thumb impression  
 Dispensed with

Susanta Sarker  
 S/o, Chandi Charan Sarker  
16/14, Naskarpara, Cal-70  
Business

Susanta Sarker  
 Name Chandi Charan Sarker  
 B/o, W/o, D/o [Redacted]  
 of 16/14, Naskarpara  
 Dist. South 24 Parganas  
 by Caste Hindu/Muslim  
 by Profession Business

Sub-Registrar  
 South 24 Parganas, Alipore

24.9.96



Himal Chandra Mukherjee

কোবানা দাতা : -

শ্রী নির্মল চন্দ্র মুখার্জী, পিতা যুগ জয়ন্ত লাল মুখার্জী,  
জাতি - হিন্দু, পেশা - অবসরপ্রাপ্ত সরকারী কর্মচারী, মা :- ১৫ নং  
কবীর রোড, থানা - টালিগঞ্জ, কলিকাতা - ৭০০০২৬ ।

কস্য নিম্ন উপনীলে বিশেষ ভাবে বর্ণিত স্থানীয় পরিমাপে ঘোট

কমবেগ ১ কাঠা ১৪ ছটাক ০৪ স্কেয়ার ফুট বাগান জমা জমি মায় যাবতীয়

জাকর জাওলাতা দি ও ইজমেন্ট সূতাদি সহ দরবস্তু হক হকুক, সম্পূর্ণ নিসর্দায়,

নিসর্দায় সূতায় ও খাস অবস্থায় নিঃসৃত সাক বিক্রয় কোবানা দলিল পত্র

যিহঃ কার্য্যাক্ষাণে : -





Himal Chandra Chakraborty

জেলা দফিন ২৪ পরগণা, পরগনে ঘাগুরা, সাব রেজিস্ট্রী অফিস

এ, ডি, এস, আর, আলিপুর, মা বেক থানা সদর টালিগঞ্জ ৩৭পর যাদবপুর  
 হাল রিজেন্টপার্ক, দি কলিকাতা মিউনিসিপ্যাল কর্পোরেশান(যাদবপুর ইউনিট  
 বরো- XI) এর এলেকাধীন, ওয়ার্ড নং ১১২, অত্র জেলা কালেকটরীর ৩ নং  
 টোজি ডুওন, রে, জা, নং ১৭৫, জে, এল, নং ৪৭, রায়নগর মৌজায় বিগত  
 রিজিসন্যাল সার্ভে সেটেলমেন্ট জরিপের ৬৫ নং খতিয়ান ডুওন জমির বার্ষিক  
 ৭১ পয়সা খাজনায় হাল ৪ নং বিধিতে রায়ত দখলি স্তুত বিশিষ্ট স্তুতের ২২৭  
 নং দাগের ১.৭৪ শতক জমির মধ্যে পৃথক চম্বিত ১০কাঠা ৪ছটাক ১৫স্কেয়ার  
 ফুট পরিমিত বাগান জমি যাহা শ্রী শচী দুলাল পাইন মহাশয়ের সোলআনা

Sl No. 11367(7) dt. 23/9/96  
Sold to Sri/Smt. Kanganari  
Address 52/10 Kainagar Nasharbanda  
Rs. 100/-  
Stamp  
Alipore Treasury

Kayan Saro  
Alto



Alipore Sub-Registrar  
24-9-96



- 8 -

Princed Clerk in Charge

স্বত্ব দখলিয় সম্পত্তি থাকে এবং তিনি উহাতে এক নিবৃত্ত স্বত্ব খাসে ভোগ  
 দখল করিতে থাকা অবস্থায় বিগত ইংরাজী ১২.৭.১৯৩৯ তারিখে একখণ্ড  
 রেজিস্ট্রী কৃত দানপত্র (যাহার বুক নং ১, ভল্যুম নং ৭৩, পৃষ্ঠা নং ৬৪ হইতে  
 ৬৮, দলিল নং ২৫৭৫, আলিপুর সদর রেজিস্ট্রী অফিস) যুলে উদীয় ভ্রাতা  
 রাখাকৃষ্ণ পাইন মহাশয়কে নিবৃত্ত স্বত্ব দান করিয়া দিয়া চিরতরে নিঃস্বত্ব  
 ও দখলহীন হন। অতঃপর উক্ত রাখাকৃষ্ণ পাইন মহাশয় তাহার দানসূত্রে প্রাপ্ত  
 উক্ত রায়নগর মৌজায় বিগত রিভিসন্যাল সার্ভে স্টেটেলমেন্ট জরিপের ৬৫ নং  
 খতিয়ান ভুক্ত ২২৭ নং দাগের ১০ কাঠা ৪ ছটাক ১৫ স্কেয়ার ফুট বাগান  
 জমির দরুন কালেকটারীতে তাহার নিজ নাম পত্তন পূর্বক তাহার নিজ নাম

Sl No. 11367 (7) 23/9/96

Sold to Sri/Smt. K. Annapurei Kayal Saro

Address 57 B. R. Nagar, N. S. Nagar, Alipore

Rs. 100/-

Stamp duty 6/24/96

Alipore Treasury S. No. 24-Pgt

Alto



~~Sub-Registrar  
Alipore~~

24.9.96





- ५ -

Minal Chakrabarty

বরাবর ধার্ম্য খাজনাদি মথারীতি আদায় দিয়া ষোল আনা রকম অংশের  
 মালিক দখলিকার খা কা অবস্থায় উহা বিক্রয় করার ঘোষণা করিলে সুনীল  
 মহিম চন্দ্র চক্রবর্তী মহাশয়ের পুত্র শ্রী জয় কুমার চক্রবর্তী মহাশয় তাহা বিগত  
 ইংরাজী ২৪.১.১৯৫৭ তারিখে একখণ্ড রেজিস্ট্রী কৃত সাক্ষ বিক্রয় কোবাল  
 (মাহার বুক নং ১, দলিল নং ৭৬০০, আলিপুর সাব রেজিস্ট্রী অফিস) মূলে  
 উক্ত রাধাকৃষ্ণ পাইন মহাশয়ের নিকট হইতে তৎকালীন সর্বোচ্চ পনমূলেয় খরিদ  
 করিয়া তাহার খরিদা উক্ত রায়নগর মৌজায় বিগত রিভিসন্যান সার্ভে স্টেট  
 - মেন্ট জরিপের ৬৫ নং খতিয়ান ভুক্ত ২২৭ নং দাগের ১০ কাঠা ৪ ছটাক

Sl. No. 11367(7) dt 23/9/96  
Sold to Sri/Smt. KAMNARI  
Address 52/2 Kaimagan  
Rs. 100/-

Kamal saoo  
Kaimagan orashan-pena  
A/70

Stamp  
Alipore Treasury Stamp 24-Pgs

Stamp  
District Sub-Registry  
with Stamps. Alipore

24.9.96





- 6 -

Printed at the ...

১৫স্কেয়ার ফুট বাগান জমিতে অন্যের বিনা স্মৃত্ত সংগ্রহে একক ষোল আনা  
 রকম অংশের মালিক দখলিকার থাকাবস্থায় তাহার প্রথমা স্ত্রীর পরজাত পাঁচপুত্র  
 যথাঃ মে শ্রী অবিলাশ চন্দ্র চক্রবর্তী, শ্রী অতুল কুমার চক্রবর্তী, শ্রী অনিল কুমার  
 চক্রবর্তী, শ্রী অরুণ কুমার চক্রবর্তী, শ্রী অমিয় কুমার চক্রবর্তী সহ দ্বিতীয় স্ত্রী  
 শ্রীমতী শোভারানী দেবী এবং তাহার তিন পুত্র যথাঃ মে শ্রী অশোক কুমার  
 চক্রবর্তী, শ্রী অমর চক্রবর্তী, শ্রী অমিত চক্রবর্তী, তিন কন্যা শ্রীমতী লীলা  
 রানী দেবী, স্মাধী শ্রী নারায়ন চক্রবর্তী, মাঃ ৬১এম, কালীঘাট রোড, থানা  
 ভবানীপুর, কলিকাতা - ২৬, শ্রীমতী বেলা রানী দেবী, স্মাধী শ্রী মাখন লাল  
 চক্রবর্তী, মাঃ - দুর্গাপুর, জেলা বর্ধমান, শ্রীমতী হাঁসিরানী চক্রবর্তী, স্মাধী

Sl. No. 11367(7) dt. 23/9/96  
Sold to Sri/Smt. Kamnari  
Address. 52/2 Rajinagar  
Rs. 50/-  
Stamp  
Alipore Treasury

Kayal Sano.  
Naskon Bina  
Cello



Revenue Sub-Registrar  
South 24-Parganas, Alipore

24.9.96



*Mind Wanda...*

শ্রী বিগুনাথ চক্রবর্তী, গাঃ ১১৭, সদানন্দ রোড, খানা জ্বানীপুর, কলিকাতা  
 ২৬, এই মোট ১ জনকে কেবলমাত্র ওয়ারেশ উত্তরাধিকারি ও উত্তরাধিকারিনী  
 রাখিয়া অপর কোন ওয়ারেশ উত্তরাধিকারি ও উত্তরাধিকারিনী না রাখিয়া  
 কোন প্রকার উইলাদি সহি সম্পাদন না করিয়া বিগত ইংরাজী ২.২.১৯৬৩  
 তারিখে পরলোক গমন করিলে পর উৎপত্ত সম্পত্তি সকলে প্রাপ্ত হইয়াতুল্যাংশে  
 প্রজমালে মালিক দখলিকার ও দখলকারিনী থাকা অবস্থায় তাহারা তাহাদের  
 প্রজমালি স্মৃতীয় উত্তরাধিকারি রায়েনগর মৌজায় বিগত রিজিসন্যাল সার্ভে স্টেটমেন্ট  
 জরিপের ৬৫ নং খতিয়ান ভুক্ত ২২৭ নং দাগের ১০ কাঠা ৪ ছটাক ১৫ স্কেয়ার  
 ফুট বাগান জমি মধ্যে উপরি উল্লিখিত শ্রী অবিলাশ চন্দ্র চক্রবর্তী, শ্রী অতুল


SI No. 11367(7) dt. 23/9/96  
 Sold to Sri/Smt. Kampani  
 Address: 52/2 Raj...  
 Rs. 20/-

Kayal Sans  
 Rajan Nandan Pura  
 Cell 70

Stamp  
 Alipore Treasury  
 24/9/96

Rn - 1500/-  
 " 2000/-  
 100x3 = 300/-  
 " 50/-  
 " 20/-

17370/-



Stamp  
 Alipore Treasury

24.9.96

Handwritten signature

- ৮ -

কুমার চন্দ্রবর্তী, শ্রী অনিল কুমার চন্দ্রবর্তী, শ্রী অরুণ কুমার চন্দ্রবর্তী ও শ্রী অমিয় কুমার চন্দ্রবর্তী সকলে তাহাদের  $\text{₹} ১৫$ - রকম অংশীয় কমবেশ ৪ কাঠা ৪ ছটাক  $২১ \frac{১}{৪}$  শতক বাগান জমি বিক্রয় করার ঘোষণা করিলে অত্র কোবালা দাতা অমিয় তাহা বিগত ইংরাজী ২.১১.১৯৬৮ তারিখে একশত রেজিস্ট্রীকৃত স্মারক বিক্রয় কোবালা ( যাহার বুক নং ১, জল্যম নং ১৮৪, পৃষ্ঠা নং ১৫ হইতে ২০, দলিল নং ৬১২৬, ডিস্ট্রিক্ট স্মারক রেজিস্ট্রার আলিপুর অফিস) মূলে উক্ত শ্রী অমিনাশ চন্দ্র চন্দ্রবর্তী, শ্রী অরুণ কুমার চন্দ্রবর্তী, শ্রী অনিল কুমার চন্দ্রবর্তী, শ্রী অরুণ কুমার চন্দ্রবর্তী ও শ্রী অমিয় কুমার চন্দ্রবর্তী এই মোট পাঁচজনের নিকট হইতে উপযুক্ত পন প্রদানে খরিদ করি। এবং অত্র কোবালা দাতা অমিয় বিগত ইংরাজী ২৬.৭.১৯৬৯ তারিখে একশত রেজিস্ট্রীকৃত স্মারক বিক্রয় কোবালা ( যাহার বুক নং ১, জল্যম নং ৭৪, পৃষ্ঠা নং ১২৬ হইতে ১৩০, দলিল নং ৩৮১২, জয়েন্ট স্মারক রেজিস্ট্রার আলিপুর অফিস) মূলে উক্ত সুনীল অমিয় কুমার চন্দ্রবর্তী মহাশয়ের দ্বিতীয় স্ত্রী উক্ত শ্রীমতী শোভারানী দেবী ও তাহার পুত্র শ্রী অশোক কুমার চন্দ্রবর্তী, শ্রী অমিয় কুমার চন্দ্রবর্তী এবং কন্যা শ্রীমতী হাঁসি চ্যাটার্জী, শ্রীমতী লীলা চন্দ্রবর্তী সকলের নিকট হইতে তাহাদের  $\text{₹} ১৫$ - রকম অংশীয় উক্ত রায়নগর মৌজায় বিগত রিভিসন্যাল সার্ভে স্টেটলমেন্ট জরিপের ৬৫ নং খতিয়ান ডু৩৩ ২২৭ নং দানের ১০ কাঠা ৪ ছটাক ১৫ স্কেয়ার ফুট বাগান জমি মধ্যে ৪ কাঠা ৪ ছটাক  $২১ \frac{১}{৪}$  শতক বাগান জমি খরিদ করত:

Minal Chandra Chakrabarty

- ৯ -

একুনে উভয় দলিল যুনে খরিদা ১০।১২ রকম অংশীয় কমবেশ ৮ কাঠা ৮ ছটাক  
৪২ ১/২ শতক জমিতে মালিক দখলিকার খাকা অবস্থায় উক্ত সুনীয় অক্ষয় কুমার  
চক্রবর্তী মহাশয়ের অপর এক পুত্র শ্রী অমর চক্রবর্তী এবং এক কন্যা শ্রীমতী বেলা  
রানী চক্রবর্তী উভয়ে উক্ত রায়নগর মৌজায় বিগত রিজিসন্যাল সার্ভে স্টেটেল -  
-মেন্ট জরিপের ৬৫ নং খতিয়ান ভুক্ত ২২৭ নং দানের ১০ কাঠা ৮ ছটাক ১৫  
স্কেয়ার ফুট বাগান জমি যথেষ্ট তাহাদের উবিভক্ত ২।১২ রকম অংশীয় কমবেশ  
১ কাঠা ১১ ছটাক ১৭ ১/২ স্কেয়ার ফুট বাগান জমি বিক্রয় করার ঘোষণা  
করিলে অত্র কোবালা দাতা আমি তাহা বিগত ইংরাজী ২১.১০.১৯৯২ তারিখে  
অপর একখণ্ড রেজিস্ট্রীকৃত সার্ব বিক্রয় কোবালা ( যাহার বুক নং ১, জ্যুন্স নং  
১০৮, পৃষ্ঠা নং ৬৯ হইতে ৮০, দলিল নং ৪৫৭৪, এ, ডি, এম, আর, আলিপুর  
অফিস) যুনে উক্ত শ্রী অমর চক্রবর্তী ও শ্রীমতী বেলা রানী চক্রবর্তী উভয়ের  
নিকট হইতে খরিদ করতঃ এইরূপে তিনটি পৃথক পৃথক কোবালা দলিল যুনে আমার  
খরিদা উক্ত রায়নগর মৌজায় বিগত রিজিসন্যাল সার্ভে স্টেটেলমেন্ট জরিপের  
৬৫ নং খতিয়ান ভুক্ত ২২৭ নং দানের মোট কমবেশ ১০ কাঠা ৮ ছটাক ১৫  
স্কেয়ার ফুট বাগান জমির দরুন দি কলিকাতা মিউনিসিপ্যাল কর্পোরেশানে  
নিজ নাম পত্তন করতঃ দি কলিকাতা মিউনিসিপ্যাল কর্পোরেশান(যাদবপুর ইউনিট,  
বরো- XI) উক্ত রেকর্ডে উক্ত জমি আমার নাম বরাবর ৮১৯, সাউথ রায়নগর ,  
প্রেমিসেসরূপে এবং এ্যাসেসী নং ৩১ - ১১২ - ১১ - ০৮১১ - ৪ রেকর্ড ভুক্ত আছে।



Minal Chakrabarty

এবং আমি উক্ত জমির দরুন নিজ নাম বরাবর ধার্ম্য ট্যাক্সাদি যথা রীতি  
আদায় দিয়া নিজ খাস দখলে রাখিয়া অন্যের বিনা স্মৃত সংশ্রবে এক ষোল  
আনা রকম খা সে নিবুট স্মৃতের মালিক দখলিকার হইতেছি ও আমি ।

এনে নানাবিধ বৈধ ও সঙ্গত কারনে আমার নগদ অর্থের  
আবশ্যক হওয়ায় আমার খরিদা উক্ত রায়নগর মৌজায় বিগত রিজিসন্যাল মাৰ্ভে  
স্টেটেলমেন্ট জরিপের ৬৫ নং খতিয়ান ডু৩০ ২২৭ নং দানের ১০ কাঠা ৪ ছটাক  
১৫ স্কায়ার ফুট বাগান জমি যাহা হাল মাপ জরিপ অণ্ডে প্রাপ্ত কয়বেশ ৯  
কাঠা ১৪ ছটাক ৩৪ স্কায়ার ফুট বাগান জমি যাহা অত্র কোবালা দলিলের  
সহিত দাখিলী নক্সায় লাল রংয়ের বর্ডার দ্বারা সীমাকৃত স্ৰুপতি বিক্রয় করার  
ঘোষণা করিলে অত্র কোবালা গ্রহিতা আপনারা উভয়ে তাহা একযোগে বর্তমান  
বাজার উচিত সর্বোচ্চ বেলমোঙা মবলগে ২, ৪৮, ০০০.০০ দুই লক্ষ আটচল্লিশ  
হাজার টাকা পনমুল্যে খরিদ করিতে ইচ্ছুক হওয়ায় উহাই সর্বোচ্চ দর জানিয়া  
আমি তাহা তে সন্মত ও স্বীকৃত হইয়া ধার্ম্য পনমুল্যের সমুদয় টাকা অদ্যকার  
তারিখে আপনাদের নিকট হইতে নিম্ন জায়গত এককালীন নগদ গ্রহন করিয়া এবং  
এদ্বারা তাহার প্রাপ্ত স্বীকারে উপরোক্ত ও নিম্নের তপ্পীনে বিশেষ ভাবে  
বর্ণিত জমি অদ্যকার তারিখে অত্র কোবালা দলিল যুলে আপনাদের উভয়েকে সাক্ষ  
বিক্রয় করিয়া দিয়া তাহা হইতে আমি মায় আমার ওয়ারিশান ও স্থলাভিষিক্ত  
গণক্রমে এককালীন চিরন্তরে নিঃস্মৃত ও দখলহীন হইলাম । আপনারা উভয়ে অদ্য

Aminal Chandra Baidy

- ১১ -

হইতে আমার যাবতীয় স্বত্ব ভ্রূত্বান ও মালিক দখলিকার হইয়া কালেকটরি ও  
দি কলিকাতা মিউনিসিপ্যাল কর্পোরেশান (যাদবপুর ইউনিট, বরো-XI) তে  
আপনাদের উভয়ের নিজ নিজ নাম পত্তন পূর্বক দান, বিক্রয়, বন্ধকাদি সর্ব প্রকার  
হস্তান্তরের অবাধ ক্ষমতা যুক্ত পুত্র পৌত্রাদি ওয়ারিশান ও স্থলাভিষিক্তগণক্রমে  
পরম সুখে ভোগ দখল করিতে থাকুন, তাহাতে আমি যাই আমার ওয়ারিশান  
ও স্থলাভিষিক্তগণক্রমে কেহ কক্ষিয়ন কালে কোন প্রকার ওজর আশঙ্কি দাবি  
দাওয়া করিতে পারিব না ও পারিবক না। করিলেও তাহা সর্বত্র সর্বদানতে  
বাতিল, নামজুর ও প্রত্যাখ্য বলিয়া গণ্য হইবে।

এই বিক্রীত জমি আমি ইতিপূর্বে অপর কাহাকেও দান,  
বিক্রয়, বন্ধক, বায়না, প্রজাবিলি, চার্জ, সিকিউরিটি ইত্যাদির দ্বারা বা  
অন্য কোন প্রকারে হস্তান্তর বা দায়াবন্ধ করি নাই বা উহাতে আমি ব্যতীত  
আমার অপর কোন শরিক, দাবিদার বা অংশীদার নাই বা উহা কোন আদালত  
কর্তৃক নিলামবিক্রয় হয় নাই বা এনামবন্ধ নহে বা উহা ইতিপূর্বে কোন দেব  
সেবায় বা জনহিতকর কার্যে অর্পন করি নাই বা উহা কোন পীরোত্তর ডুগ বা  
ওয়াকফ স্টেটের সম্পত্তি নহে বা উহা কলিকাতা ল্যান্ড এ্যাকুইজিশান, সি, এম,  
ডি, এ, বা কোন পাবলিক বডি কর্তৃক এ্যাকুইজিশান বা রিকুইজিশান নহে বা  
ঐরূপ হইবার জন্য অদ্যাবধি আমার উপর কোন প্রকার নোটিশ জারি হয় নাই  
বা উক্ত জমি বিক্রয়ের প্রতিশ্রুতিতে ইতিপূর্বে কাহারও সহিত কোন প্রকার লিখিত

Minal Chandra Chakrabarti

- ১২ -

বা মৌখিক চুক্তিতে আবদ্ধ নাই বা উক্ত জমির দরুন কোন প্রকার মাফলা মোকদ্দমা দায়ের বা চলতি নাই বা উক্ত জমি পশ্চিমবঙ্গ সরকার কর্তৃক ভেন্ট ও আন্ডার সেকশান ১৪(ইউ) ও ১৪(টি) ধারায়তে আবদ্ধ নহে বা এল, আর, এ্যাকট ও ই এ্যাকট ধারায় আবদ্ধ নাই। সম্পূর্ণ নিবন্ধায়, নিবন্ধায় স্ত্রুয়ুও- ও খাস অবস্থায় আমার দখলে এবং আমার বিক্রয় যোগ্য উত্তম স্ত্রু বিদ্যমান থাকা অবস্থায় আপনাদের উভয়েকে স্মার বিক্রয় করিয়া দিয়া বিক্রীত জমি আপনাদের অনুকূলে খোলসা খাস দখল পরিচালনা করিলাম।

ভবিষ্যতে অত্র দলিলে কোনরূপ ভুল ভ্রান্তি থাকা প্রকাশ পাইলে স্বেচ্ছায় অত্র কোবালার গ্রহিতা আপনাদের উভয়ের খরিদা স্ত্রু সম্পূর্ণ দৃঢ়তার করার জন্য অত্র কোবালার পোষকে যুক্তি সহিত যে কোন প্রকার সংশোধনী বা মাপিয়েন্টারি দলিল ও এ্যাক্টিভেভিট করার প্রয়োজন হইলে আমি তাহা বিনা পনে বেঞ্জরে অত্র কোবালার গ্রহিতা আপনাদের উভয়ের খরচায় উভয়ের উলবমত উভয়ের নাম বরাবর যথারীতি স্মি সম্পাদন ও রেজিস্ট্রী করিয়া দিতে আমি মায় আমার ওয়ারিশানগণের বাধ্য রহিলাম।

আমি এতদ্বারা আরু স্মীকার, অঙ্গীকার, প্রকাশ ও প্রচার করিতেছি যে, ভবিষ্যতে উপরোক্ত উক্ত বা তাহার কোন অংশ মিথ্যা বা তথ্য কী থাকা প্রকাশ পাইলে মারফিক আইনের আমলে আসিব। অধিকন্তু আমার প্রকাশিত স্ত্রু দখলের হীনতা বা ন্যূনতা প্রযুক্ত আপনাদের খরিদা স্ত্রুদের বা স্মার্থের হানি বা বিঘ্ন ঘটিলে পনের স্মুদয় টাকা মায় যাবতীয় খরচ ও ফটিক্পরন সহ আপনাদের উভয়েকে এককালীন ফেরত দিতে আমি মায় -

Mind Chandra Chandra

আমার ওয়ারিশশাননগণ-য়ে বাধ্য রহিলাম ।

আরও প্রকাশ থাকে যে, আমার খরিদা টিনকেটা পৃথক পৃথক মূল কোবালা দলিল, আমার নাযীয় মিউচেশান আর্টিফিকেট ও বর্তমান জ্ঞান অবধি ট্যাক্স আদায়ের রসিদ এই সকল টাইটেল কাগজপত্রাদি যাহা আমার নিকট ছিল ও আছে তাহা অত্র কোবালার পোষকে আপনাদের অর্পন করিলাম ।

অত্র সহ দাখিলী নক্সায় প্রদর্শিত পশ্চিমাংশে অবস্থিত রাস্তার উপর দিয়া আপনারা উভয়ে আমার স্থলাভিষিক্ত স্বরূপে আপনাদের উভয়ের ওয়ারেশ উত্তরাধিকা রিগণ-য়ে যান বাহনাদি সমেত অর্থাৎ যাতায়াত করিতে এবং উক্ত রাস্তার উপর ও তলদেশ দিয়া আপনাদের খরিদা জমিতে ইলেকট্রিক লাইন, টেলিফোনের তার, জলের পাইপ, গ্যাস পাইপ, আন্ডার গ্রাউন্ড স্যুইয়ার ড্রেন, স্মারফেস ড্রেন ইত্যাদি আনায়ন করিবার স্বেচ্ছাধিকার সহ সর্ববিধ ইজমেন্ট পরিচালনা করিতে পারিবেন ।

এতদর্থে সুস্থ শরীরে সরল মনে অন্যের বিনানুরোধে স্বেচ্ছায় অত্র দলিলের যাবতীয় মর্ম সয্যক অবগত হইয়া ও ভালরূপ বুঝিয়া যায় অত্র দলিলের যাবতীয় শর্তে আমি যায় আমার ওয়ারিশশাননগণ-য়ে বাধ্য থাকিয়া পনের সমুদয় মবলগে ২, ৪৮, ০০০.০০ দুই লক্ষ আট চল্লিশ হাজার টাকা আপনাদের নিকট হইতে নিম্ন জায়গত এককালীন নগদ গ্রহন করিয়া অত্র নিঃসৃত সাফ বিক্রয়ের কোবালা দলিল আপনাদের নাম করা বর যথারীতি সহ সম্পাদন ও রেজিস্ট্রী করিয়া দিলাম । ইতি সন ইংরাজী ১৯৯৬ সালের ২৪শে সেপ্টেম্বর, ঘোড়া বেক সন

Mirza Chandra Kundu

বাংলা ১৪০৩ সালের ৭ই আশ্বিন ।

উৎপন্ন বিক্রীত সম্পত্তির পরিচয় -

\*\*\*\*\*

জেলা দক্ষিণ ২৪ পরগণা, পরগণাে যাদপুরা, মাঝ রেজিস্ট্রী অফিস

এ, ডি, এম, আর, আলিপুর, মাঝেক খানা সদর টালিগঞ্জ উপর যাদবপুর হাল  
 রিজেন্টপার্ক, দি কলিকাতা মিউনিসিপ্যাল কর্পোরেশন (যাদবপুর ইউনিট, বরো-  
 XI) এর এলেকাধীন, ওয়ার্ড নং ১১২, ওত্র জেলা কালেকটরীর ৩ নং চৌজি  
 ডুও, রে. মা, নং ১৭৫, জে. এল, নং ৪৭, রায়নগর মৌজায় বিগত রিজিসন্যা  
 -ল সার্ভে সেন্টেলমেন্ট জরিপের ৬৫ নং খতিয়ান ডুও জমির বার্ষিক ৭১ পয়সা  
 খাজনায় হাল ৪ নং বিধিতে রায়ত দখলি স্মৃত্ত বিশিষ্ট স্মৃত্তের ২২৭ নং দানের  
 আয়ার খরিদা ১০ কাঠা ৪ ছটাক ১৫ স্কেয়ার ফুট বাগান জমি যাহা হাল  
 যাপ জরিপ অন্তে প্রাপ্ত কয়েক ১ কাঠা ১৪ ছটাক ৩৪ স্কেয়ার ফুট বাগান  
 জমা জমি ও ইজমেন্ট স্মৃত্তাদি সহ দরবস্তু হক স্কুল, উহাই ওত্র কোবানার বিক্রীত  
 সম্পত্তি হইতেছে । যাহা ওত্র সহ দাখিলী নকসায় লাল রংয়ের বর্ডার দ্বারা  
 সীমাকৃত ও সূচিযুক্ত হইল । উহার হারাহারি বার্ষিক খাজনা ১৫ পয়সা যাহা  
 পশ্চিমবঙ্গ রাজ্য সরকার পক্ষে দক্ষিণ ২৪ পরগণার কালেকটর বাহাদুরকে দেয়  
 হইতেছে ।

খতিয়ান নং	দাগ নং	রকম	পরিমাণ -
*****	*****	*****	*****
৬৫	২২৭ দুইশত সাতাশ	বাগান	১কাঠা ১৪ছটাক ৩৪স্কেয়ারফুট,

মং নয় কাঠা চৌদ্দ ছটাক চৌত্রিশ স্কেয়ার ফুট জমি যাত্র কৃষিকার্য্য হয় ।

- ১৫ -

উহার চৌহদ্দি -

\*\*\*\*\*

উত্তরে : - শ্রী অনিল পাইন দিগবের জমি, আর, এস, ২২৭ নং দাগে অংশ।

দক্ষিণে : - আর, এস, ২২৭ নং দাগের অংশ।

পূর্বে : - পুকুর।

পশ্চিমে : - সি.এম.সি. রোড।

উপশীল টাকার জায় -

\*\*\*\*\*

অদ্যরোজ নগরে লওয়া ১০০ টাকার নোট ২৪৬০ কেডায় .. ২,৪৬,০০০.০০টা:  
যং দুই লক্ষ আট চল্লিশ হাজার টাকা এককালীন বুকিয়া পাইয়া গ্রহি করিলাম।

Prinal Chandra Mukherji

যুগ্ম বিদ্যাকারক : -

\*\*\*\*\*

BISAAN LPO.  
Deed with Alepore,  
No. 51/51, Cal-27.

টাইপ কারক : -

\*\*\*\*\*

শ্রী দেব কুমার দাস,  
আলিপুর পুলিশ কোর্ট  
কলিকাতা - ২৭।

\*\*\*\*\*

ইমাদি : -

\*\*\*\*\*

Abhijit Mukherji  
15, Kabir Road  
Calcutta - 700026

Jusanta Sarkar  
16/14, Naskorpara, Cal-70



District Sub-Registrar,  
District 24-Parganas, Alipore

24-9-96

District Sub-Registrar,  
District 24-Parganas, Alipore

16.10.96



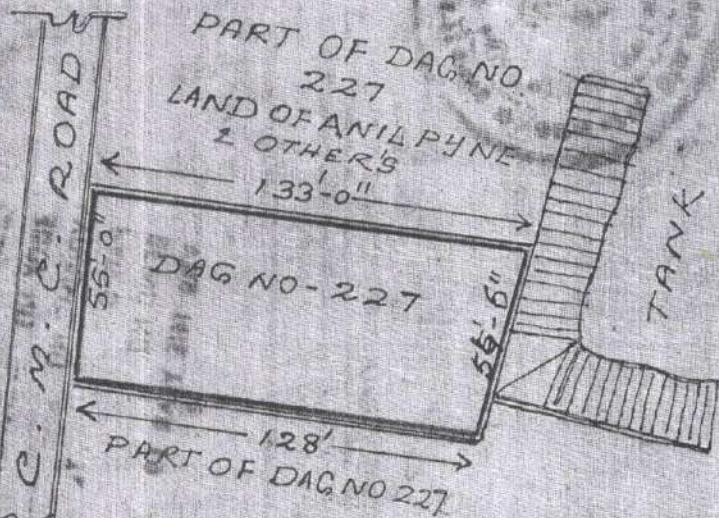

022150  
BOOK NO. 1  
VOL. NO. 219  
PAGES 199 T. 960  
BEING NO. 219  
FOR THE YEAR 1996

*[Handwritten signature]*

PLAN OF MOUZA - RAYNAGAR  
 OF DAG NO - 227 J.L. NO - 47 R.S. NO -  
 175 P.S. REGENT PARK. AT PRESENT -  
 UNDER THE CALCUTTA MUNICIPAL COR-  
 -PORATION. SCALE: - 50' - 1" INCH.

WARD NO - 112 AREA: 9 KH 14 CH 34 SFT.

REF: - PURCHASED LAND SHOWN  
 IN RED BORDER.



*Minul Chandra Mukherjee*

DRAWN BY  
 S. Dey  
 DYNEBAGAN





BOOK NO \_\_\_\_\_  
 VOLUME NO \_\_\_\_\_  
 PARTS \_\_\_\_\_  
 BEING NO \_\_\_\_\_  
 FOR THE YEAR 19 96

*How revealed*

*Albert*  
*16.10.96*

**REPRODUCTION OF THIS DOCUMENT IS PROHIBITED WITHOUT THE WRITTEN PERMISSION OF THE NATIONAL BUREAU OF STANDARDS**

24.9.96

\*\*\*\*\*  
\*\*\*\*\*  
সন ইংরাজী ১৯৯৬ সালের ২৪শে সেপ্টেম্বর,  
সন বাংলা ১৪০৩ সালের ৭ই আশ্বিন ।  
\*\*\*\*\*  
\*\*\*\*\*

স্বাক্ষর বিক্রয় কোবানা

\*\*\*\*\*  
\*\*\*\*\*

কোবানা গ্রহিতা

শ্রী কংসারী কয়ালশ্রী কর্ণ কয়াল -

\*\*\*\*\*  
\*\*\*\*\*

\*\*\*\*\*  
\*\*\*\*\*

কোবানা দাতা

শ্রী নির্মল চন্দ্র মুখার্জী

\*\*\*\*\*  
\*\*\*\*\*

মূল্য - ২, ৪৮, ০০০.০০ টাকা

\*\*\*\*\*  
\*\*\*\*\*

মুদ্রা বিদ্যাকারক -

শ্রী বিষ্ণু দাস  
দলিল লেখক, আলিপুর পুলিশ কোর্ট,  
কলিকাতা - ৭০০০২৭।

\*\*\*\*\*  
\*\*\*\*\*

\*\*\*\*\*  
\*\*\*\*\*

টাইপ কারক  
শ্রী দেব কুমার দাস  
আলিপুর পুলিশ কোর্ট  
কলিকাতা - ৭০০০২৭।

\*\*\*\*\*  
\*\*\*\*\*